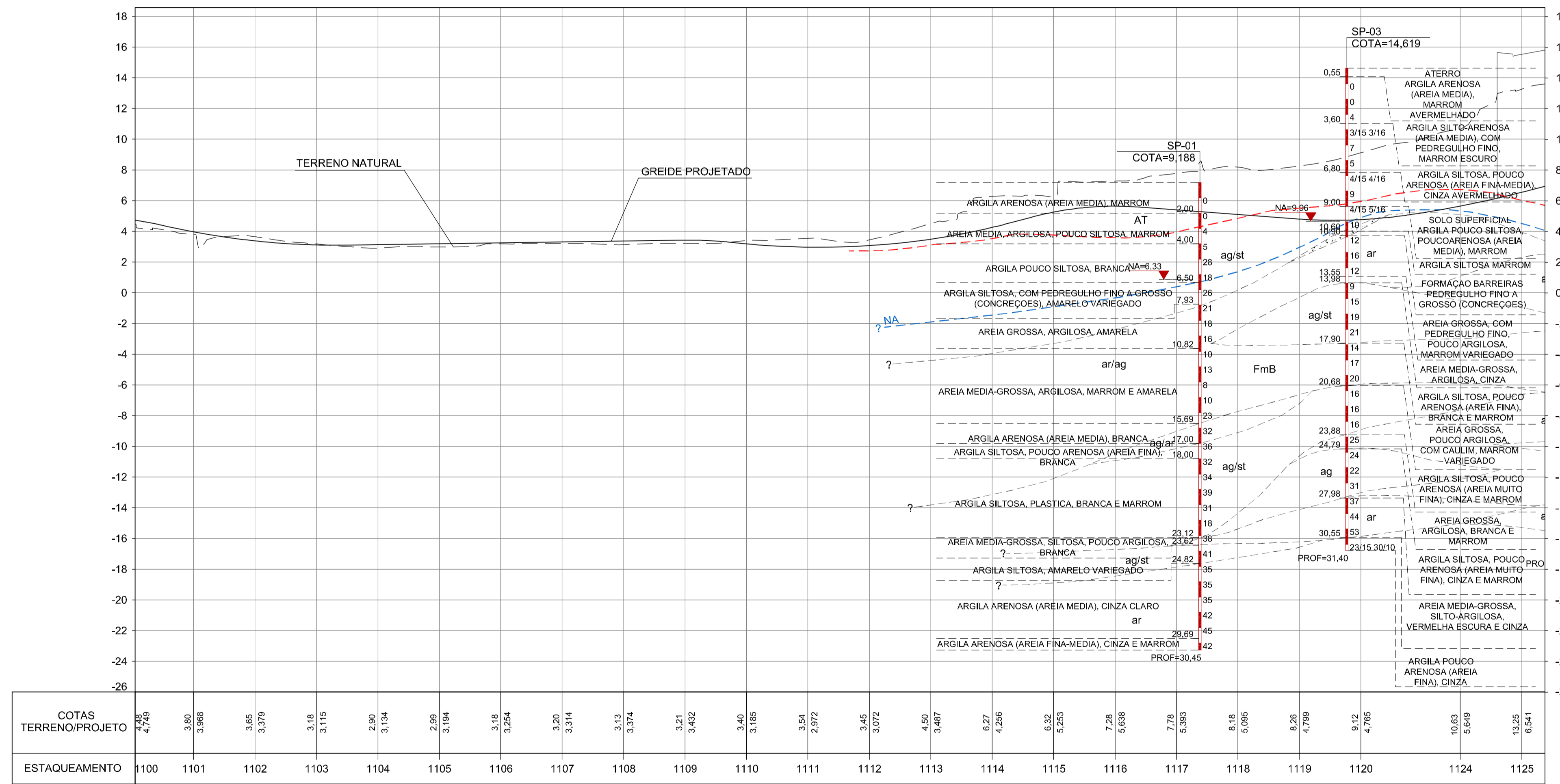


PLANTA
ESCALA 1:1500



COTAS TERRENO/PROJETO	1100	1101	1102	1103	1104	1105	1106	1107	1108	1109	1110	1111	1112	1113	1114	1115	1116	1117	1118	1119	1120	1124	1125
TERRENO	4,48	3,80	3,65	3,18	2,90	2,90	3,18	3,20	3,13	3,21	3,40	3,54	3,45	4,50	6,27	6,32	7,28	7,78	8,18	8,26	9,12	10,63	13,25
PROJETO	4,749	3,998	3,379	3,115	3,134	3,184	3,254	3,314	3,274	3,432	3,165	2,972	3,072	3,487	4,266	5,253	6,038	5,983	5,095	4,759	4,765	5,649	6,544
ESTAQUEAMENTO	1100	1101	1102	1103	1104	1105	1106	1107	1108	1109	1110	1111	1112	1113	1114	1115	1116	1117	1118	1119	1120	1124	1125

PERFIL LONGITUDINAL
ESCALA H=1:1000
V=1:200

NOTAS:
1. MEDIDAS E NÍVEIS EM METRO, SALVO INDICAÇÃO EM CONTRÁRIO.

Nº	Descrição	Emissão	Verificação	Aprovação
C	REVISÃO DA GEOLOGIA	01/04/2014		
B	REVISÃO GEOMETRIA	07/02/2014		
A	EMIÇÃO INICIAL	20/02/2013		

Legenda:

- TOb: FORMAÇÃO BARREIRAS
- Sm: SEDIMENTO MARINHO
- Contenção: CONTENÇÃO
- SP-XXX: SONDAGEM À PERCUSSÃO
- CV-XXX: CAVA DE PAVIMENTO
- AT: ATERRO
- AL: ALUVIÃO
- SM: SEDIMENTO MARINHO
- ar: areia
- st: silte
- ag: argila
- FmB: FORMAÇÃO BARREIRAS
- SR: SOLO RESIDUAL
- RS: ROCHA SÁ
- NÍVEL D'ÁGUA
- BASE DO ATERRO
- DIVISÃO DE CAMADAS
- PASSAGEM DE CASCALHO

Contratante: SECRETARIA DE ESTADO DOS TRANSPORTES E OBRAS PÚBLICAS - SETOP

Contratada: consórcio PLANSEVRI ENGENHARIA ÚNICA LOGIT

Autoria do Projeto: MAURÍCIO THIROMI YAMAHA
CREA: 0601861727 VISTO ES. ARTº: 92221220120863526

Responsável Técnico Contrato: FELIPE ISSA KABBACH JUNIOR
CREA: 0600450745 VISTO ES. ARTº: 92221220120614980

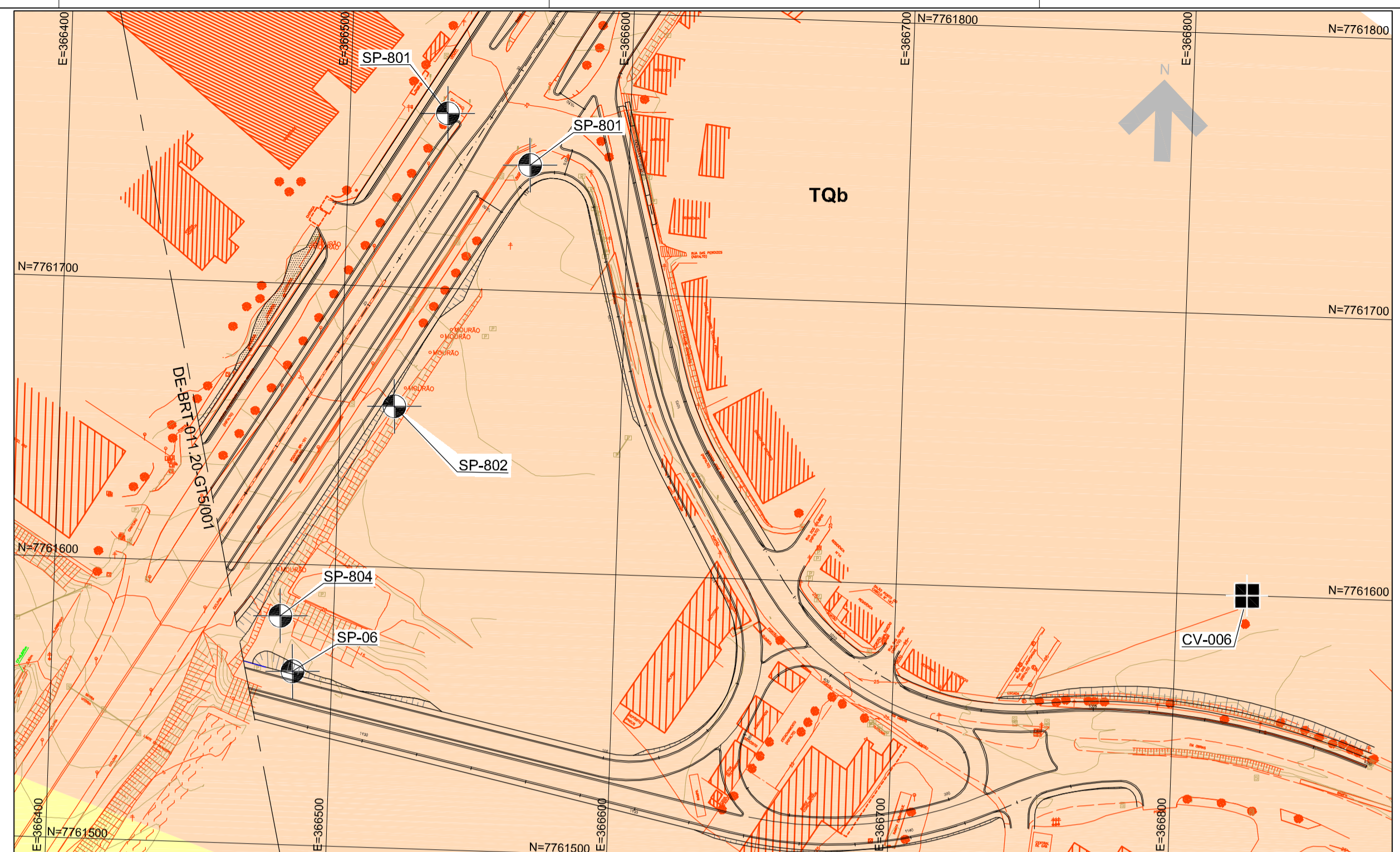
Desenho: JOÃO VICTOR AQUINO DE CARVALHO PAIM

GOVERNO DO ESTADO DO ESPÍRITO SANTO
Secretaria dos Transportes e Obras Públicas

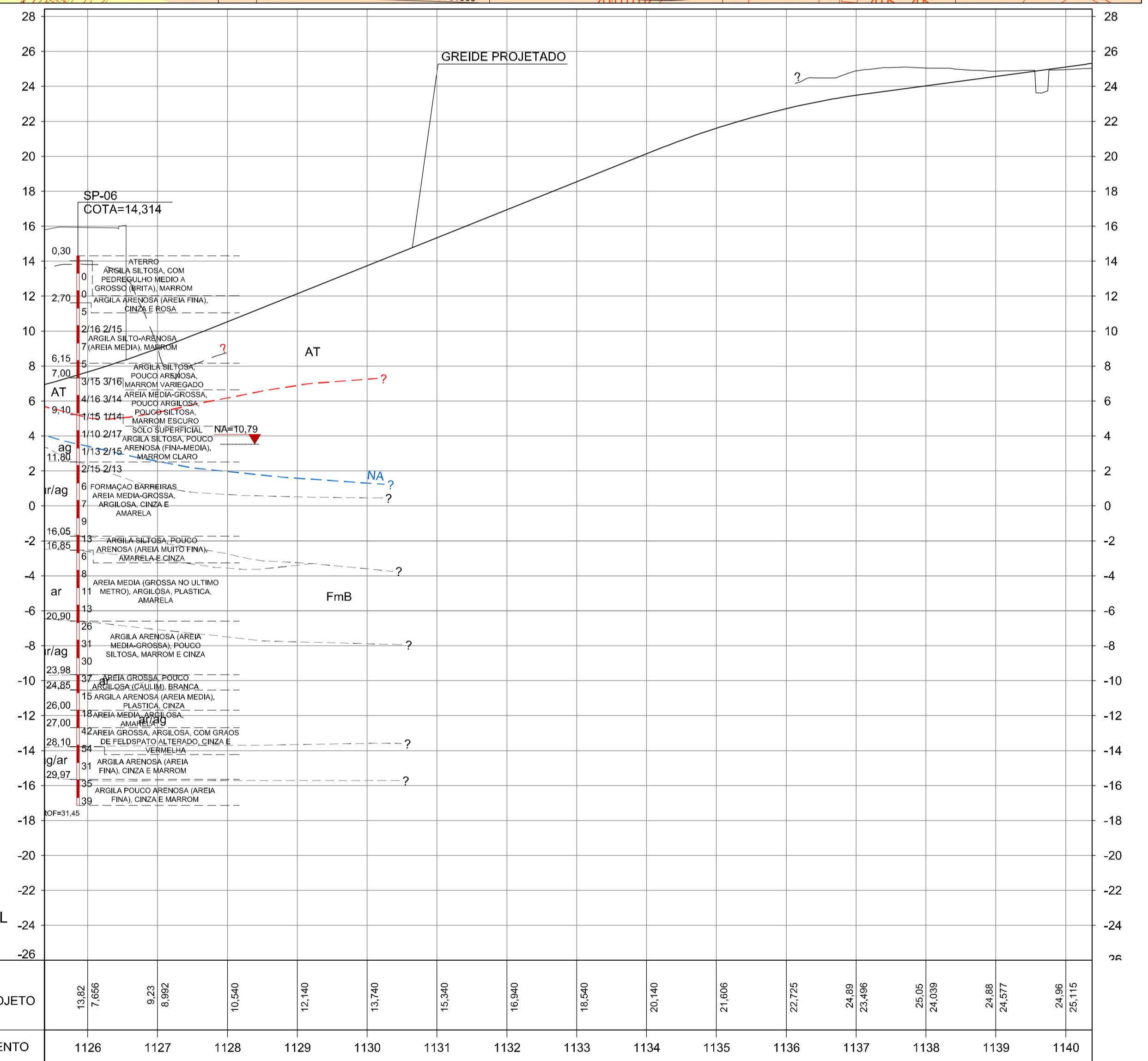
Empreendimento: BRT GRANDE VITÓRIA
Trecho: 1 - CARAPINA - CAUÊ
Objeto: JOÃO PALACIO III - PROJETO EXECUTIVO DE GEOTECNIA PLANTA DE LOCALIZAÇÃO DE SONDAGENS E PERFIL LONGITUDINAL

Código: DE-011.20-GT5/001
Escala: INDICADA
Data: 01/04/2014
Revisão: C

CONTRATO: 06/2012
Prancha: 001



PLANTA
ESCALA 1:1500



PERFIL LONGITUDINAL
ESCALA H=1:1000
V=1:200

NOTAS:
1. MEDIDAS E NÍVEIS EM METRO, SALVO INDICAÇÃO EM CONTRÁRIO.

Nº	Descrição	Emissão	Verificação	Aprovação
C	REVISÃO DA GEOLOGIA	01/04/2014		
B	REVISÃO GEOMETRIA	07/02/2014		
A	EMISSÃO INICIAL	20/02/2013		

Legenda:

- Formação barreiras
- SP-XXX SONDAGEM À PERCUSSÃO
- CV-XXX CAVA DE PAVIMENTO
- CONTENÇÃO
- AT - ATERRO
- AL - ALUVIÃO
- SM - SEDIMENTO MARINHO
- ar - areia
- st - silte
- ag - argila
- FmB - FORMAÇÃO BARREIRAS
- SR - SOLO RESIDUAL
- RS - ROCHA SÁ
- NÍVEL D'ÁGUA
- BASE DO ATERRO
- DIVISÃO DE CAMADAS
- PASSAGEM DE CASCALHO

Contratante: SECRETARIA DE ESTADO DOS TRANSPORTES E OBRAS PÚBLICAS - SETOP

Contratada: consórcio **PLANSERVI ENGENHARIA** **ÚNICA LOGIT**

Autoria do Projeto: MAURÍCIO HIROMI YAMAJI
CREA: 0601861727 NÍVEL ES: 1 ARTNº: 92221220120863526

Responsável Técnico Contrato: FELIPE ISSA KABBACH JUNIOR
CREA: 06004.50748 VISTO ES: 1 ARTNº: 92221220120614980

Desenho: JOÃO VICTOR AQUINO DE CARVALHO PAIM

GOVERNO DO ESTADO DO ESPÍRITO SANTO
Secretaria dos Transportes e Obras Públicas

Empreendimento: BRT GRANDE VITÓRIA
Trecho: 1 - CARAPINA - CAUÊ
Objeto: JOÃO PALACIO III - PROJETO EXECUTIVO DE GEOTECNIA PLANTA DE LOCALIZAÇÃO DE SONDAENS E PERFIL LONGITUDINAL

Código: DE-BRT-011.20-GT5/002
Escala: INDICADA
Data: 01/04/2014
Revisão: c

CONTRATO: 06/2012
Prancha: **002**

CAPTURADO POR	
LUIZ PAULO FIGUEIREDO SUBSECRETARIO ESTADO QCE-01 SEMOBI - SUBILOG	
DATA DA CAPTURA	17/09/2020 21:31:39 (HORÁRIO DE BRASÍLIA - UTC-3)
VALOR LEGAL	CÓPIA SIMPLES
NATUREZA	DOCUMENTO NATO-DIGITAL

A disponibilidade do documento pode ser conferida pelo link <https://e-docs.es.gov.br/documento/registro/2020-ZBW39R>



Consulta via leitor de QR Code.